ОБЩИНА СЛИВЕН

8800 Сливен, бул. „Цар Освободител" № 1; Кмет: 044/611 106;
Заместник-кмет: 044/611 103; Секретар: 044/611 215;
централа: 044/611 100; факс: 044/662 350

Изх. №6101-262/11.03. **2026г.**

Общински съвет - Сливен
Вх. № 30 - 00 - 259
1302 ч от 11.03. 2026 г.

ДО
ОБЩИНСКИ СЪВЕТ
СЛИВЕН

ПРЕДЛОЖЕНИЕ

ОТ КАМЕН КОСТОВ – ЗАМЕСТНИК- КМЕТ ОСУТ В ОБЩИНА СЛИВЕН

Относно: Промяна характера на собствеността на част от недвижим имот публична общинска собственост, представляващ УПИ II-299 в кв.16, с.Чинтулово, общ.Сливен

УВАЖАЕМИ ГОСПОЖИ И ГОСПОДА ОБЩИНСКИ СЪВЕТНИЦИ,

Със Заповед № РД-15-2259/28.10.2025г. на кмета на община Сливен е одобрено изменение на подробен устройствен план- план за регулация и застрояване за общински УПИ II-299 „за читалище" и УПИ III-299-„за търговия" в кв.16 с.Чинтулово, общ.Сливен, като се променя местоположението на регулационната граница между двата УПИ, съгласно корекциите по плана за регулация, както и предвиденото застрояване в зона „Жм". Към УПИ III-299, ппреминават 428 кв.м., част от УПИ II-299.

Имотите са с идентификатори 81387.501.525 и 81387.501.524 по КК на с.Чинтулово, общ.Сливен.

За УПИ II, кв.16 по предходния план, ведно с построената в него сграда –културен дом е съставен акт за публична общинска собственост № 181/27.09.2017г. С решение № 193/ 24.06.2004г., т.42 на Общински съвет, изменено с Решение № 760/27.07.2017г., имотът е предоставен за безвъзмездно ползване на НЧ „Светлина"-с.Чинтулово.

Предвид гореизложеното за частта от 428 кв.м. от УПИ II-299 „за читалище", преминаваща към УПИ III-299-„за търговия" в кв.16 с.Чинтулово, общ.Сливен, е отпадналата необходимост от ползване за „читалище" и с цел реализиране на предвиденото ново застрояване в имота в УПИ III-299, на основание чл.21, ал.1, т.8 от ЗМСМА, във връзка с чл.6, ал.1 от ЗОС предлагам Общинският съвет да вземе следното

РЕШЕНИЕ

1.Обявява за частна общинска собственост недвижим имот, представляващ част от УПИ II-299 „за читалище", с площ от 428 кв.м., по плана на с.Чинтулово, общ.Сливен.

2. Изменя решение №760/27.07.2017г. на Общински съвет Сливен, като площта на ползвания имот става 2748 кв.м.

3. Възлага на кмета на Община Сливен да състави нови актове за общинска собственост.

ВНОСИТЕЛ:
КАМЕН КОСТОВ
Зам. кмет ОСУТ в Община Сливен

ст

ОБЩИНА СЛИВЕН

ЗАПОВЕД

№ РД 15- 2259

Сливен, 28. 10. 2025 г.

На основание чл.44, ал.1, т.13 от ЗМСМА и чл.129, ал.2 от ЗУТ,
във връзка с чл.134, ал.2, т.6 от ЗУТ

ОДОБРЯВАМ :

Изменение на подробен устройствен план - план за регулация и застрояване за общински УПИ II-299-„За читалище“ и УПИ III-299-„За търговия“, кв.16, с.Чинтулово, общ.Сливен, като се променя местоположението на регулационната граница между двата УПИ, съгласно корекциите със зелен цвят на плана за регулация, както и предвиденото застрояване в зона „Жм“, показано на плана за застрояване.

МОТИВИ: В Община Сливен, с вх.№9400-23609 от 25.10.2024г. е постъпило заявление от С гефанов, собственик на сграда с ОПС в общински имот, за разрешаване изменение на ПУП за УПИ II-299-„За читалище“ и УПИ III-299-„За търговия“, кв.16, с.Чинтулово, общ.Сливен, имоти с идентификатори 81387.501.525 и 81387.501.524 по КК на с.Чинтулово, общ.Сливен. Към заявлението са приложени документ за собственост – дог.№85 от 27.03.2018г., скица от СГКК-Сливен, скица за проектиране №2154 от 21.10.2024г. и писмо изх.№9400-21689 от 02.10.2024г. на Община Сливен. Във връзка с постъпилото заявление е издадена заповед №РД 15-2377/06.12.2024г. на Кмета на Община Сливен за разрешаване изменение на действащ ПУП.

Със заявление Вх.№9400-2646/03.02.2025г. от Ст Стефанов, в Общински експертен съвет по устройство на територията е внесен за разглеждане проект за изменение на ПУП - план за регулация и застрояване за общински УПИ II-299-„За читалище“ и УПИ III-299-„За търговия“, кв.16, с.Чинтулово, общ.Сливен. Предвижданията на проекта са да се промени местоположението на регулационната граница между двата УПИ, като се предвиди допустимо за зона „Жм“ застрояване.

С протокол-решение №3 от 27.02.2025г., Общинският експертен съвет по устройство на територията е разгледал проекта за изменение на ПУП и го е приел за обявяване по реда на чл.128, ал.3 от ЗУТ, след корекции в ПУП, описани в протокола-решение, като до одобряване се представи удостоверение от АГКК за приемане на проект за изменение на КККР и съгласуване на проекта за ПУП.

гр. Сливен, бул. „Цар Освободител“ № 1
тел: 044 611100, факс: 044 662350

След изпълнение изискванията от протокола-решение, със съобщение изх.№ОРД 03-200 от 04.04.2025г. проектът е обявен на заинтересуваните лица и съгласно констативен акт от 14.05.2025г. в законоустановения срок няма постъпили възражения.

Със заявление Вх.№9400-11424/23.05.2025г. от Ст Стефанов, в Общински експертен съвет по устройство на територията е внесен за разглеждане окончателен проект за изменение на ПУП - план за регулация и застрояване за общински УПИ II-299-„За читалище“ и УПИ III-299-„За търговия“, кв.16, с.Чинтулово, общ.Сливен.

С протокол-решение №8 от 30.05.2025г., Общинският експертен съвет по устройство на територията е разгледал окончателния проект за изменение на ПУП и го е приел за одобряване, след представяне на удостоверение от АГКК за приемане на проект за изменение на КККР и съгласуване на проекта за ПУП.

Във връзка с изискването от протокола-решение, със заявление Вх.№9400-11424/1/ от 20.10.2025г., възложителят е представил удостоверение №25-210085-07.07.2025г. на АГКК за приемане на проект за изменение на КККР.

Заповедта да се съобщи на заинтересованите лица при условията и реда на АПК от служителите в дирекция „Устройство на територията”.

Заповедта подлежи на обжалване по реда на чл. 215, ал. 4 от ЗУТ в 14-дневен срок от нейното съобщаване пред Административен съд – Сливен, чрез Кмета на Община Сливен.

СТЕФАН РАДЕВ,
Кмет на Община Сливен

ЯА

КОНСТАТИВЕН АКТ

Днес 26.11.2025г. долуподписаните:

1. Ма Аврамова
2. Ма Милева

служители в Дирекция "УТ" при Община Сливен, съставихме настоящия акт в констатация на следното:

Със заповед №РД 15-2259 от 28.10.2025г. на Кмета на Община-Сливен е одобрено изменение на ПУП – ПР и ПЗ за за общински УПИ II-299- „За читалище“ и УПИ III-299-„За търговия“,кв.16 по плана на с.Чинтулово, общ.Сливен.

УПИ

Със съобщение **изх.№ ОРД 03-700 от 29.10.2025г. заповедта** е обявен на заинтересуваните собственици.

В законовия 14 /четиринадесет/ дневен срок от датата на съобщаването, в Дирекция "УТ" на Община Сливен не се получиха възражения и заповедта е влязла в сила на 26.11.2025г.

Съставили констативния акт:

1.....
/ М. /

2.....
/ М. М

Препис!

ОБЩИНСКИ СЪВЕТ - СЛИВЕН

Р Е Ш Е Н И Е

№ 760

Промяна характера на собствеността на недвижим имот, находящ се в с.Чинтулово, общ.Сливен

На основание чл.21, ал.1, т.8 от ЗМСМА, във връзка с чл.6, ал.1 от ЗОС,

ОБЩИНСКИЯТ СЪВЕТ

Р Е Ш И:

1. Обявява за частна общинска собственост недвижим имот, представляващ УПИ III в кв.16, с площ от 353 кв.м. по плана на с.Чинтулово, общ.Сливен.

2. Изменя т.42 от решение №193/ 24.06.2004г. на Общински съвет Сливен, като площта на ползвания имот става 3176 кв.м.

Решението е прието на заседание на ОбС, проведено на 27.07.2017г.

ПРЕДСЕДАТЕЛ:/п/ Д. Митев
Вярно,
Протоколист:

Приложение № 1
към чл.2, т.1 и чл.3

Вх.№ 7089 | 24-10-2017
АЗП, том XXII, дв.вх.7017
24-10-2017

РЕПУБЛИКА БЪЛГАРИЯ
МИНИСТЕРСТВО НА РЕГИОНАЛНОТО РАЗВИТИЕ И БЛАГОУСТРОЙСТВ
И МИНИСТЕРСТВОТО НА ПРАВОСЪДИЕТО
ОБЩИНА С[illegible]ОБЛАСТ СЛИВЕН

УТВЪРЖДАВАМ: .....

(подпис и печат)

КМЕТ НА ОБЩИНА:
Стефан Радев
(име, фамилия)

Вписване по ЗС/ПВ

Служба по вписвания

СЪДИЯ ПО ВПИСВА
.....
(име, фамил

АКТ № 181
ЗА ПУБЛИЧНА ОБЩИНСКА СОБСТВЕНОСТ

Регистър Чинтулово

Досие 181

1. ДАТА НА СЪСТАВЯНЕ	27.09.2017 г.
2. ПРАВНО ОСНОВАНИЕ	Чл. 56, ал.1, чл.59, ал.1 и ал.2, чл.3, ал.2, т.3 от ЗОС, във връзка с § 4, ал.1 от ЗНЧ и § 42 от ПЗР към ЗИД на ЗОС
3. ВИД И ОПИСАНИЕ НА ИМОТА	Поземлен имот с площ от 3176 кв.м. (три хиляди сто седемдесет и шест кв.м.), трайно предназначение на територията: урбанизирана и начин на трайно ползване: за обект комплекс за култура и изкуство, ведно с построената в имота сграда с идентификатор № 81387.501.525.1 с площ : 478 кв.м. (четиристотин седемдесет и осем кв.м.), предназначение: сграда за култура и изкуство. Сградата е построена през 1965г., конструкция: масивна, монолитна. Удостоверение изх.№ 0820-101 от 26.09.2017г. на гл.архитект на Община Сливен, на основание § 16, ал.1 от ПР на ЗУТ.
4. МЕСТОНАХОЖДЕНИЕ НА ИМОТА	Обл. Сливен, общ. Сливен, с.Чинтулово, ул."Аврам Стоянов" № 14, идентификатор № 81387.501.525 по кадастралната, одобрена със заповед № РД-18-34/22.06.2007г. на ИД на АК, / кв. 16, УПИ II по ПУП, одобрен със заповед № РД-15-1630 от 23.07.2015г. на кмета на Община Сливен/.
5. ГРАНИЦИ НА ИМОТА	81387.501.499, 81387.501.454, 81387.501.524, 81387.501.300, 81387.501.453
6. ДАНЪЧНА ОЦЕНКА НА ИМОТА КЪМ МОМЕНТА НА УТВЪРЖДАВАНЕ НА АКТА:	сграда - 43632,30 лева.; земя - 17258,40 лева

7. СЪСОБСТВЕНИЦИ	
8. НОМЕР И ДАТА НА СЪСТАВЕНИ ПО-РАНО АКТОВЕ	АОС № 42 от 11.01.2000г.

9. ПРЕДОСТАВЕНИ ПРАВА ЗА УПРАВЛЕНИЕ:

С Решение № 193/24.06.2004г. на ОбС Сливен, изменено с Решение № 760/27.07.2017г. на ОбС Сливен, имотът описан в настоящия акт е предаден за управление на НЧ"Светлина" - с.Чинтулово.

10. АКТОСЪСТАВИТЕЛ:

Сл дорова - гл. специалист Отдел „ОС"

(Подпис)

11. ЗАБЕЛЕЖКИ:

С Решение № 1659/27.07.2023г. на ОбС Сливен се изменя т. 42 от Решение №193/24.06.2004 г. на Общински съвет – Сливен като текста се заменя с „Дворно място с площ от 2886 кв.м., което е част от поземлен имот с идентификатор №81387.501.525, целият с площ от 3176 кв.м. по КККР на с. Чинтулово, одобрена със Заповед №РД-18-84/22.06.2007 г. на ИД на АК (УПИ II, кв. 16 по ПУП на с. Чинтулово, общ. Сливен), ведно с част от построената в имота едноетажна сграда с идентификатор №81387.501.525.1 с площ от 387,73 кв.м., с предназначение: сграда за култура и изкуство, с адрес на поземления имот: ул. „Аврам Стоянов" №14, с. Чинтулово;

С Решение № 1659/27.07.2023г. на ОбС Сливен, част от едноетажна сграда с идентификатор №81387.501.525.1, обособена със самостоятелен вход, състояща се от 6 (шест) бр. помещения (фоайе, бивша библиотека, хранилище, склад, музейна сбирка и вътрешно преходно стълбище) с обща площ на помещенията 90,27 кв.м., външно стълбище, представляващо вход на сградата от ул. „Добри Чинтулов", ведно с дворно място от 290 кв.м., което е част от поземлен имот с идентификатор №81387.501.525, целият с площ от 3176 кв.м., разположено от двете страни на стълбището, с адрес на поземления имот: ул. „Аврам Стоянов" №14, с. Чинтулово, се предоставя за управление на НУ „Христо Ботев", с. Чинтулово с предназначение: полудневна детска градина.

УТВЪРЖДАВАМ:
Румен Ив
За кмет н
(съгл.зап.№

Изготвил
Гл.специ
22.08.2023г.

Приложение № 2
към чл.2, т.2 и чл.3

Р Е П У Б Л И К А Б Ъ Л Г А Р И Я
МИНИСТЕРСТВО НА РЕГИОНАЛНОТО РАЗВИТИЕ И БЛАГОУСТРОЙСТВО
И МИНИСТЕРСТВОТО НА ПРАВОСЪДИЕТО
ОБЩИНА Сливен / ОБЛАСТ СЛИВЕН

УТВЪРЖДАВАМ: . .(

(по

КМЕТ НА ОБЩИНА:
Стефан Радев
(име, фамилия)

Вписване по ЗС/ПВ

Служба по вписванията:

СЪДИЯ ПО ВПИСВАНИЯТА:
.....
(име, фамилия)

АКТ № 180
ЗА ЧАСТНА ОБЩИНСКА СОБСТВЕНОСТ

Регистър Чинтулово

Досие 180

1. ДАТА НА СЪСТАВЯНЕ	27.09.2017 г.
2. ПРАВНО ОСНОВАНИЕ	Чл. 56, ал.1, чл.59, ал.1 и ал.2, чл.60, ал.1 от ЗОС и § 42 ПЗР към ЗИД на ЗОС
3. ВИД И ОПИСАНИЕ НА ИМОТА	Поземлен имот с площ от 353 кв.м. (триста петдесет и три кв.м.), трайно предназначение на територията: урбанизирана и начин на трайно ползване: за търговси обект, комплекс.
4. МЕСТОНАХОЖДЕНИЕ НА ИМОТА	Обл. Сливен, общ. Сливен, с.Чинтулово, поземлен имот с идентификатор 81387.501.524 по кадастралната карта, одобрена със заповед: № РД-18-34/22.06.2007г. на ИД на АК /кв. 16, УПИ III по ПУП, одобрен със заповед № РД-15-1630 от 23.07.2015г./
5. ГРАНИЦИ НА ИМОТА	81387.501.525, 81387.501.524, 81387.501.300
6. ДАНЪЧНА ОЦЕНКА НА ИМОТА КЪМ МОМЕНТА НА УТВЪРЖДАВАНЕ НА АКТА:	2397,80 лева

7. СЪСОБСТВЕНИЦИ	
8. НОМЕР И ДАТА НА СЪСТАВЕНИ ПО-РАНО АКТОВЕ	АОС № 42 от 11.01.2000г.

9. ПРЕДОСТАВЕНИ ПРАВА ЗА УПРАВЛЕНИЕ:
На основание чл. 12, ал. 5 от ЗОС, имотът се управлява от кмета на Община Сливен Булстат 000590654

10. АКТОСЪСТАВИТЕЛ:

С. Годорова - гл. специалист Отдел „ОС“

(Подпис)

11. ЗАБЕЛЕЖКИ:

В имота има изграден временен обект, който не е общинска собственост.

С договор № 85 от 27.03.2018г., в имота е учредено право на строеж на Стефан Йорданов Стефанов за изграждане на едноетажна сграда за търговия и обществено обслужване със ЗП 165 кв.м.

Изготви
Гл.спец..., С. Годорова
27.03.2018г.

УТВЪРЖДАВАМ
Стефан Радев
Кмет на Общин

извадка от действащия
подробен устройствен план

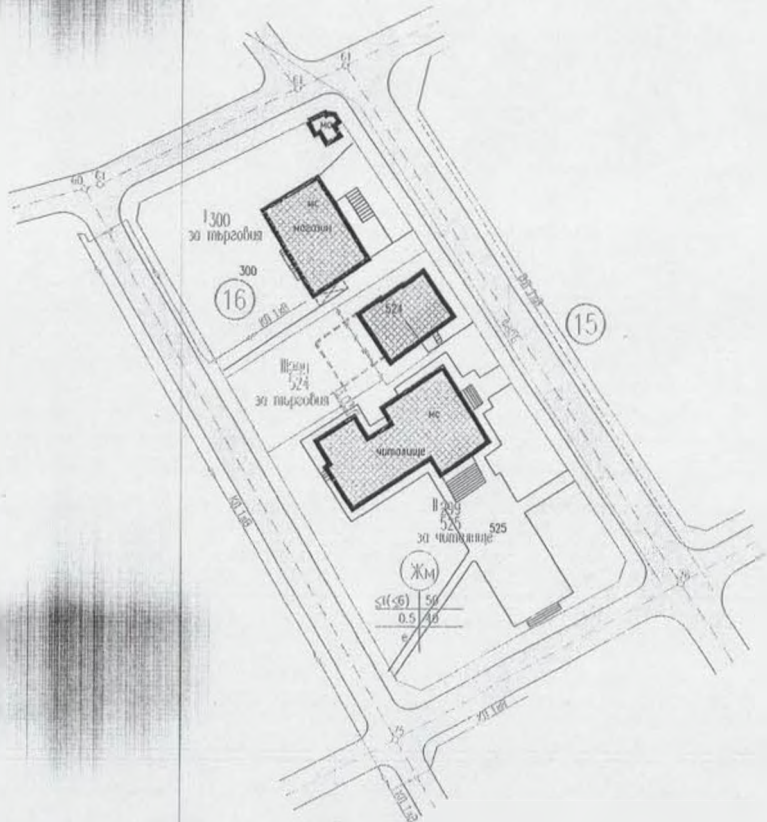

проект за изменение на действащия
подробен устройствен план

ПЛАН ЗА РЕГУЛАЦИЯ НА ПОЗЕМЛЕНИ ИМОТИ И
РЕЖИМ НА ЗАСТРОЯВАНЕ * М 1:500

- регулационни линии на имоти публична общинска и държавна собственост
- уличнирегулационни линии
- вътрешни регулационни линии
- бордюрни линии
- обществено-обслужващи сгради(съществуващи)
- обществено-обслужващи сгради(нови)
- ограничителни линии на застрояване
- устройствена жилищна зона с преобладаващо нискоетажно застрояване
- устройствена зона за многофункционално ползване от тип смесена централна зона
- обслужващи улици клас VIA и клас VIБ
- тротоари,пешеходни площад,паркова алейна мрежа
- озеленени площи

ПОТЕЗИ	РЗИ
ОБЩИНА	

ОБЩИНА СЛИВЕН
ОДОБРЕН
със Заповед № РД 05-24
гр. 28.05.25 г.
на Кмета на Община Сливен

ОДОБРЯВАМ

СТЕФАН РА.

Кмет на Община Сливен

ИНВЕСТИТОР	Стоян Стоянов

СЪГЛАСУВАНИ

част	подпис	част	подпис
Архитектурна арх. Ст. Станов		Електро	
Верт. планировка инж. Д.Иванов		ОВК	
Стр. конструкции		Технологична	
В и К			

ГРУПА ПРОЕКТАНТИ

дата ... 23.05.2025

ПЛАН ЗА РЕГУЛАЦИЯ НА ПОЗЕМЛЕНИ ИМОТИ И РЕЖИМ НА ЗАСТРОЯВАНЕ * М 1:1 000

ОБЕКТ: ИЗМЕНЕНИЕ НА ПУП ЗА УПИ II-299 И III- 299,КВ.16 ПО ПЛАНА НА С.ЧИНТУЛОВО, ОБЩИНА СЛИВЕН

част: архитектурна
фаза: окончателен

проектант:
чертеж 1

/арх.Ст.Станов/
май 2025год.

8801 Сливен, ул."Х.Димитър" 16
тел.044 623 413,
ГСМ 0888, факс 089

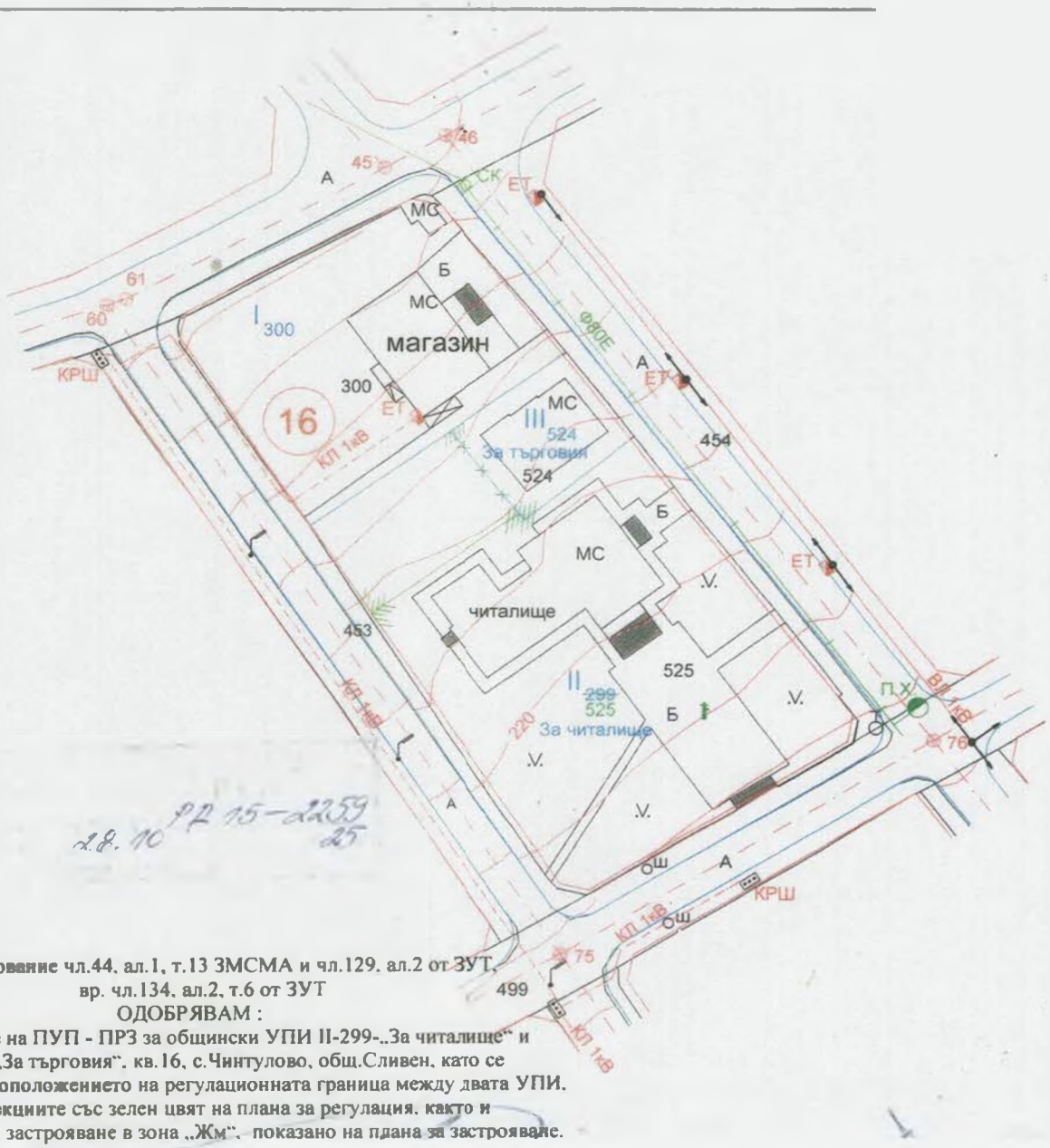

28.10 РД 15-2259
25

На основание чл.44, ал.1, т.13 ЗМСМА и чл.129, ал.2 от ЗУТ,
вр. чл.134, ал.2, т.6 от ЗУТ
ОДОБРЯВАМ :

Изменение на ПУП - ПРЗ за общински УПИ II-299-„За читалище" и УПИ III-299-„За търговия", кв.16, с.Чинтулово, общ.Сливен, като се променя местоположението на регулационната граница между двата УПИ, съгласно корекциите със зелен цвят на плана за регулация, както и предвиденото застрояване в зона „Жм", показано на плана за застрояване.

СТЕФАН РАДЕВ,
Кмет на Община Сливен

"ГЕОСТРОЙПРОЕКТ" ЕООД		
ОБЕКТ	Изменение на ПУП за УПИ II и УПИ III, кв.16, с.Чинтулово, общ.Сливен	
ЧЕРТЕЖ	План за регулация	
ВЪЗЛОЖИТЕЛ	Стефан Стефанов	
ПРОЕКТАНТ	инж.Д.Иванов	М 1:1000

АГЕНЦИЯ ПО ГЕОДЕЗИЯ,
КАРТОГРАФИЯ И КАДАСТЪР

София 1618, кв.Павлово, ул.Мусала №1
тел. 02/955 45 40, факс: 02/955 53 33
ACAD@CADASTRE.BG • WWW.CADASTRE.BG

СКИЦА НА ПОЗЕМЛЕН ИМОТ

№15-266432-21.02.2026 г.

Поземлен имот с идентификатор **81387.501.524**

По кадастралната карта и кадастралните регистри на с. **Чинтулово**, общ. **Сливен**, обл. **Сливен**, одобрени със **Заповед №РД-18-34/22.06.2007 г. на ИЗПЪЛНИТЕЛНИЯ ДИРЕКТОР НА АК**

Последно изменение на кадастралната карта и кадастралните регистри, засягащо поземления имот: **няма извършено изменение на КККР със заповед**

Адрес на поземления имот: **с. Чинтулово, ул. АВРАМ СТОЯНОВ №14**

Площ: **781 кв.м**

Трайно предназначение на територията: **Урбанизирана**

Начин на трайно ползване: **За търговски обект, комплекс**

Предишен идентификатор: **81387.501.299**

Номер от предходен план: **няма**

Кадастрална координатна система 2005

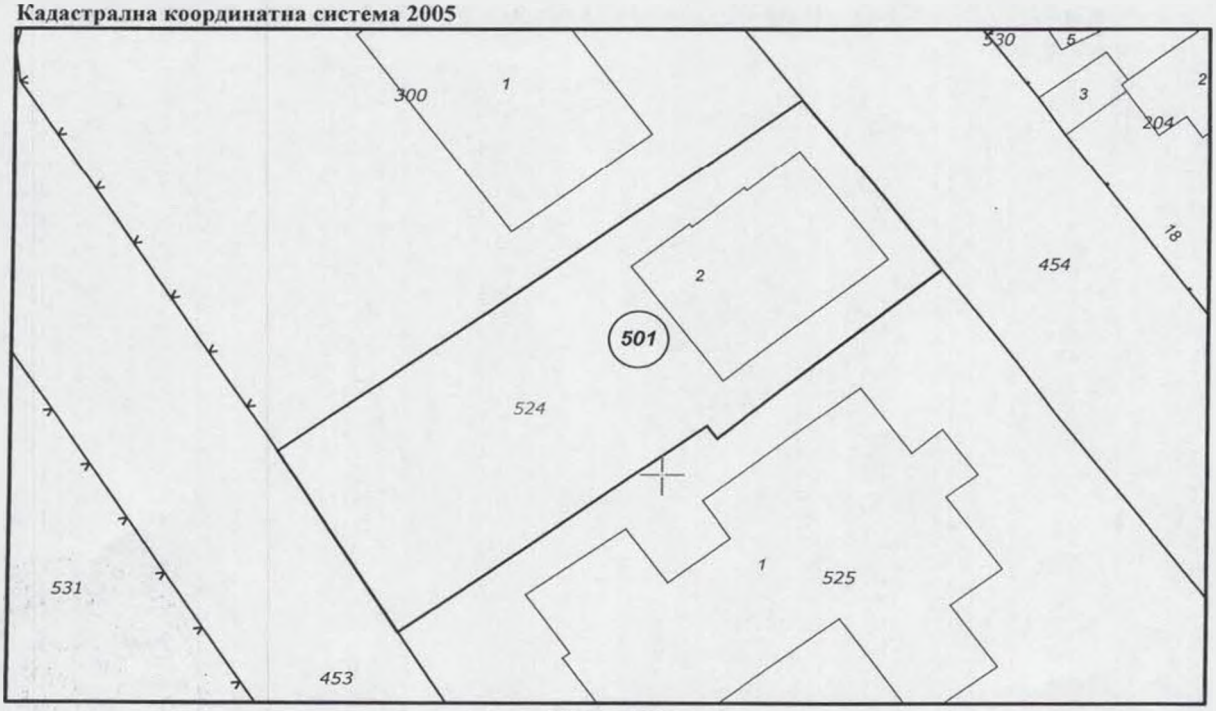

М 1 : 500

Съседи: **81387.501.453, 81387.501.454, 81387.501.525, 81387.501.300**

Собственици по данни от КРНИ:

000590654, ОБЩИНА СЛИВЕН

Скица **№15-266432-21.02.2026 г.**,
издадена въз основа на
Заявление **№01-122147-19.02.2026 г.**
Код за достъп: **a7c65d87df30**

АГЕНЦИЯ ПО ГЕОДЕЗИЯ,
КАРТОГРАФИЯ И КАДАСТЪР

София 1618, кв.Павлово, ул.Мусала №1
тел. 02/955 45 40, факс: 02/955 53 33
ACAD@CADASTRE.BG • WWW.CADASTRE.BG

Няма данни за идеалните части
Акт за частна общинска собственост № 59, том 22, рег. 6937 от 19.10.2017г., вписан в Служба по вписванията гр.Сливен
Няма данни за идеалните части
Акт за публична общинска собственост № 134, том 22, рег. 7089 от 24.10.2017г., вписан в Служба по вписванията гр.Сливен

Носители на вещни и други права по данни от КРНИ:
С СТЕФАНОВ
Право на строеж
Договор за учредяване право на строеж № 195, том V, рег. 1774 от 28.03.2018г., вписан в Служба по вписванията гр.Сливен

Имотът попада в следните зони на ограничение: **няма данни**
Сгради, които попадат върху имота:
1. Сграда **81387.501.524.2:** застроена площ **161 кв.м,** брой етажи **1,** предназначение: **Сграда за търговия**

ВЯРНО С ЕЛЕКТРОННО ПОД
Име и фамилия: Георг
Дата: 25.02.2026г. Под

Скица **№15-266432-21.02.2026 г.,**
издадена въз основа на
Заявление **№01-122147-19.02.2026 г.**
Код за достъп: **a7c65d87df30**

АГЕНЦИЯ ПО ГЕОДЕЗИЯ,
КАРТОГРАФИЯ И КАДАСТЪР

София 1618, кв.Павлово, ул.Мусала №1
тел. 02/955 45 40, факс: 02/955 53 33
ACAD@CADASTRE.BG • WWW.CADASTRE.BG

СКИЦА НА ПОЗЕМЛЕН ИМОТ

№15-266427-21.02.2026 г.

Поземлен имот с идентификатор **81387.501.525**

По кадастралната карта и кадастралните регистри на с. **Чинтулово**, общ. **Сливен**, обл. **Сливен**, одобрени със **Заповед №РД-18-34/22.06.2007 г. на ИЗПЪЛНИТЕЛНИЯ ДИРЕКТОР НА АК**

Последно изменение на кадастралната карта и кадастралните регистри, засягащо поземления имот: **няма извършено изменение на КККР със заповед**

Адрес на поземления имот: **с. Чинтулово, ул. АВРАМ СТОЯНОВ №14**

Площ: **2748 кв.м**

Трайно предназначение на територията: **Урбанизирана**

Начин на трайно ползване: **За обект комплекс за култура и изкуство**

Предишен идентификатор: **81387.501.299**

Номер от предходен план: **299, квартал: 16, парцел: II**

Кадастрална координатна система 2005

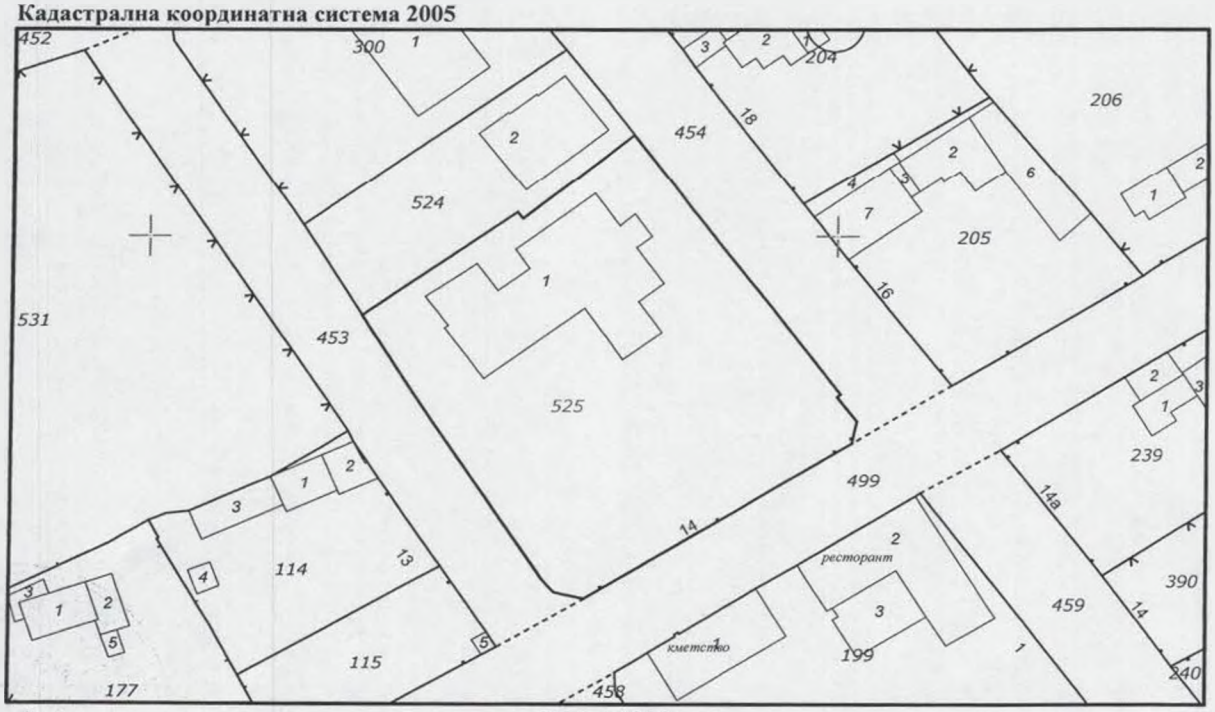

М 1 : 1000

Съседи: **81387.501.524, 81387.501.453, 81387.501.454, 81387.501.499**

Собственици по данни от КРНИ:

000590654, ОБЩИНА СЛИВЕН

Скица **№15-266427-21.02.2026 г.**,
издадена въз основа на
Заявление **№01-122147-19.02.2026 г.**
Код за достъп: **f47567df1c59**

АГЕНЦИЯ ПО ГЕОДЕЗИЯ,
КАРТОГРАФИЯ И КАДАСТЪР

София 1618, кв.Павлово, ул.Мусала №1
тел. 02/955 45 40, факс: 02/955 53 33
ACAD@CADASTRE.BG • WWW.CADASTRE.BG

Няма данни за идеалните части

Акт за публична общинска собственост № 134, том 22, рег. 7089 от 24.10.2017г., вписан в Служба по вписванията гр.Сливен

Носители на вещни и други права по данни от КРНИ:

Няма данни

Имотът попада в следните зони на ограничение: **няма данни**

Сгради, които попадат върху имота:

1. Сграда **81387.501.525.1:** застроена площ **478 кв.м,** брой етажи **1,** предназначение: **Сграда за култура и изкуство**

Документ с електронно подпис

Име и фамилия: Георги

Дата: 25.02.2026г. Подпис

Скица **№15-266427-21.02.2026 г.,**
издадена въз основа на
Заявление **№01-122147-19.02.2026 г.**
Код за достъп: **f47567df1c59**